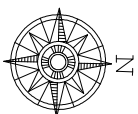


MAPA DO CELÓW PROJEKTOWYCH
Skala 1:500



Nr zgłoszenia: OD.6640.356.2017

woj: łódzkie, pow: radomszczański
jednostka ewidencyjna: (101205_5) Kamiensk
obieg: (0002) Danielów
działka nr: 267/1
miejscowość: Danielów

układ współrzędnych prostokątnych płaskich: 2000 (21,
poziom odniesienia: kronstadt 86
mapa zasadnicza nr: 7.151.07.08.2.2

Granice działek oznaczono linią
Zakres opracowania oznaczono linią

Uwaga: Brak informacji o obciążeniach gruntowych w dziale III księgi wieczystej dla przedmiotowej działki

Mapę wykonał geodeta uprawniony Wojciech Zasępa nr upr. 19760
dnia 28.04.2017r.

Powiadczam, że niniejszy dokument został opracowany w wyniku prac geodetycznych i kartograficznych, których rezultaty zawiera operal techniczny wpisany do ewidencji materiałów państwowego zasobu geodezyjnego i kartograficznego w Powiatowym Ośrodku Dokumentacji Geodezyjnej w Prawdowiu w Radomsku.

P. 1012. 2047. 388

Wzrosty wskaźnika efektywności wykorzystania zasobów operatora technicznego/

Data wpisania operacji technicznej do ewidencji materiałów zasobu: 30.05.2017
Imię, nazwisko, numer uprawnień: _____
i podpis górnika uprawniałonego: _____

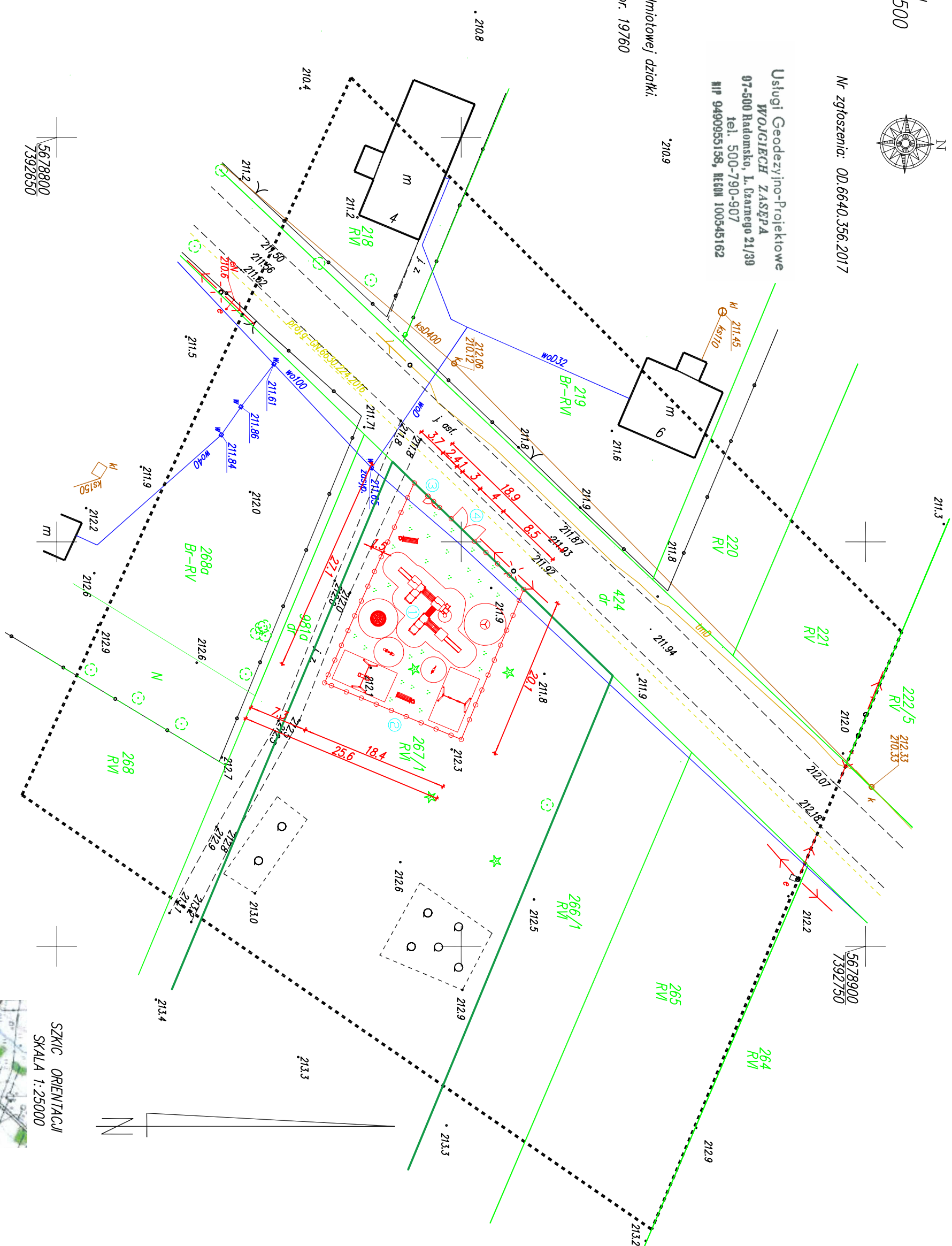
GEODETA UPRAWNIONY

Wojciech Ząsepa

~~Nr upr. 19760~~

Szczepopice Prywatne IB

97-500 Radomsko, ☎ 500 790 907



PROJEKT ZAGOSPODAROWANIA TERENU - DZIAŁKI

MIEJSCOWOŚĆ:

Danielów
Dziatkta nr ewid. 267/1
okręg 002 Danielów
Gmina Kamięński

Gmina Kamięński
ul. Wieluńska 50
97-360 Kamięński

INVESTOR:


□pis obiektów występujących na działce:

1. Projektowany plac zabaw
2. Projektowane ogrodzenia, placu zabaw
3. Projektowana furta szer. przejścia 90 cm
4. Projektowana brama rozszerzana 4m

Teren dziaki

Projektowane ogrodzenie:

Teren zielony:

 <p>ROBI SYSTEM TULIO TIZZI/CAZIO/HAN/DOPPE architekci • konstrukcy • inżynieria ul. Mickiewicza 22, 97-500 Radomsko tel./fax 044 655 59 25, tel. kom. 5441 4019 e-mail: drzazga@robi.com</p>	<p>Wszelkie prawa autorskie zastrzeżone - (Dz. U. Nr. 34/52 poz. 234), Rozporządzenie i kopiowanie bez zgody autora jest zabronione.</p>	NR. RYS.
	<p>A 1</p>	
<p>PROJEKTOWAŁ (m uprawnien)</p>	<p>Budowa placu zabaw dlałka nr ewid. 267/1, obępb Danielów Danielów, gm. Kamieńsk</p>	Data 06. 2017
<p>NAZWA RYSUNKU</p>	<p>Projekt zagospodarowania działki</p>	Skala 1 : 500
	<p>mgi inż. Robert DRZAZGA m upr. - LOD/1808/POOK/12</p>	arch. / konstr.
		podpis